

GERENCIA

EN

VÍA

Gestión Temporal del Tráfico

**Señales Corporales de Tránsito
Art.116**

Julio de 2011



1. Gestión Temporal del Tráfico
2. Clases de señales
2. Señales Corporales (recomendaciones)
3. Significado de las posiciones
4. Movimientos
5. Regulación de tránsito (ubicación)
6. Puntos de regulación



Dentro de las labores misionales de la SDM, se encuentra la de realizar planes de Gestión del Tráfico y del Tránsito a través de equipos tales como los de la Gerencia en Vía, que organicen a los diferentes actores (peatones, conductores y ciclistas) buscando mejorar las condiciones de seguridad vial y de movilidad.

Esta labor de atención y monitoreo en vía se realiza prioritariamente en zonas y puntos críticos identificados previamente.



ALCALDÍA MAYOR
DE BOGOTÁ D.C.



BOGOTÁ
POSITIVA
GOBIERNO DE LA CIUDAD

Las señales de tránsito son herramientas de código universal, cuyo propósito es proteger la vida, organizar el tránsito y apoyar a los ciudadanos en el cumplimiento voluntario de las normas.



ALCALDÍA MAYOR
DE BOGOTÁ D.C.



GOBIERNO DE LA CIUDAD

❖ Visuales



Prohibido girar en U



SIS-11



❖ Auditivas



❖ Horizontales



❖ Verticales



❖ Corporales (prioridad)



ALCALDÍA MAYOR
DE BOGOTÁ D.C.



BOGOTÁ
POSITIVA
GOBIERNO DE LA CIUDAD

Utilizadas por las autoridades de tránsito y de apoyo a la Gestión Temporal del Tráfico en vía, para el control de vehículos, motocicletas, ciclistas y peatones.

Recomendaciones:

- ❖ Uso del pito
- ❖ Postura corporal
- ❖ Ubicación en la vía
- ❖ Sentido común
- ❖ Presencia visible
- ❖ Cambios de posición oportunos
- ❖ Señales con movimientos claros, elegantes, armónicos
- ❖ Flujo de tránsito continuo evitando acumulaciones excesivas de vehículos
- ❖ Caja antibloqueo despejada
- ❖ Cambio de posición- cruce libre




ALCALDÍA MAYOR
DE BOGOTÁ D.C.



BOGOTÁ
POSITIVA
GOBIERNO DE LA CIUDAD

Significado de las posiciones



Espalda o frente: Vía cerrada




ALCALDÍA MAYOR
DE BOGOTÁ D.C.



GOBIERNO DE LA CIUDAD

Significado de las posiciones



Los flancos indican que la vía está libre



ALCALDÍA MAYOR
DE BOGOTÁ D.C.




GOBIERNO DE LA CIUDAD




La vista



Posición piernas



Movimiento brazos



Ubicación del cuerpo



ALCALDÍA MAYOR
DE BOGOTÁ D.C.



GOBIERNO DE LA CIUDAD

❖ Desplazamiento de una calle a la otra para autorizar el paso vehicular.

❖ Ubicación:

- Centro de la intersección.
- Prolongación de la línea del andén.
- Lado derecho o izquierdo de la vía.(esquina)

❖ De uno a cinco Gerentes en Vía.

❖ Planes éxodo, retorno, accidentes de tránsito, derrumbes, paso restringido a un carril, ejecución de obras, alto flujo vehicular, desvíos.



CRA 13- CALLE 34



ALCALDÍA MAYOR
DE BOGOTÁ D.C.



GOBIERNO DE LA CIUDAD

CRA 7 - CALLE 109



ALCALDÍA MAYOR
DE BOGOTÁ D.C.



GOBIERNO DE LA CIUDAD